



GUIA Nº 8 APRENDIZAJE Y ENSEÑANZA REMOTO SEMANA DEL 15 AL 19 DE JUNIO DE 2020

ASIGNATURA: HISTORIA, GEOGRAFÍA Y CIENCIAS SOCIALES NIVEL: QUINTO BÁSICO

PLAN DE TRABAJO	
INSTRUCCIONES, MATERIALES Y RECURSOS A USAR	Con la información entregada y con la ayuda de tu texto de apoyo realiza las actividades planteadas.
NOMBRE DOCENTE	Mariela Silva Tabilo
CORREO ELECTRONICO DOCENTE	mariela.silva@csmaipoc.cl

ESTRATEGIA DE APRENDIZAJE: UNIDAD I	
OA	OA9. Caracterizar la Zona Central, considerando ubicación, clima (temperatura y precipitaciones), relieve, hidrografía, población y recursos naturales, entre otros.
CONTENIDO	Zona Sur y Zona Austral
HABILIDADES	d. Usar herramientas geográficas para ubicar, caracterizar y relacionar elementos del espacio geográfico, como regiones, climas, paisajes, población, recursos y riesgos naturales. h. Formular y responder preguntas para profundizar sobre temas de su interés, en relación con el entorno geográfico.


Unidad 1: La Diversidad Geográfica de Chile “Zona Sur y Zona Austral”

OBJETIVO: Comprender las características propias de la Zona Sur y Zona Austral de nuestro país, como una región natural.

Como ya es nuestra costumbre comenzaremos ubicando geográficamente las zonas que esta semana estudiaremos y que corresponden a la Zona Sur y Zona Austral. Utiliza la información de tu texto de apoyo de historia en las páginas 20 y 22.



Comencemos pintando en el mapa de color amarillo la Zona Sur y de azul la Zona Austral.

Ahora completemos las siguientes oraciones

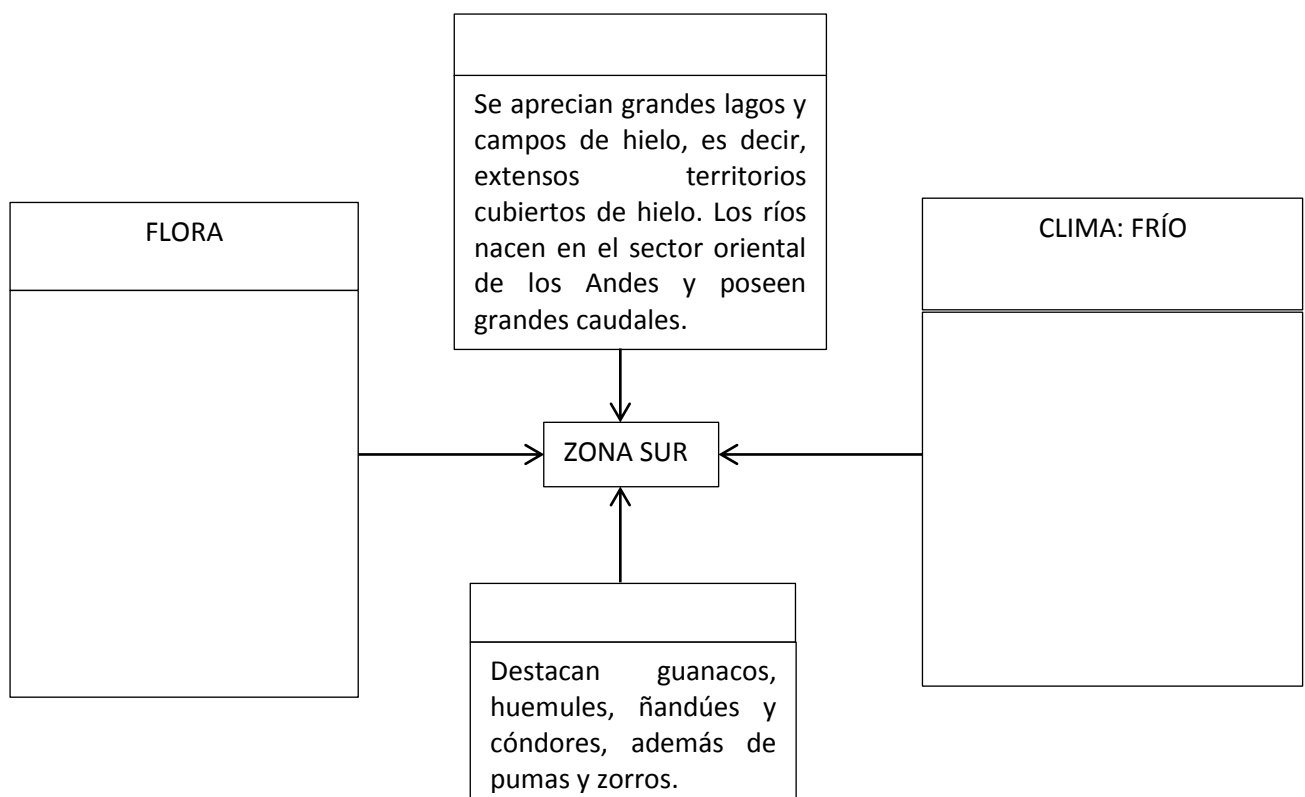
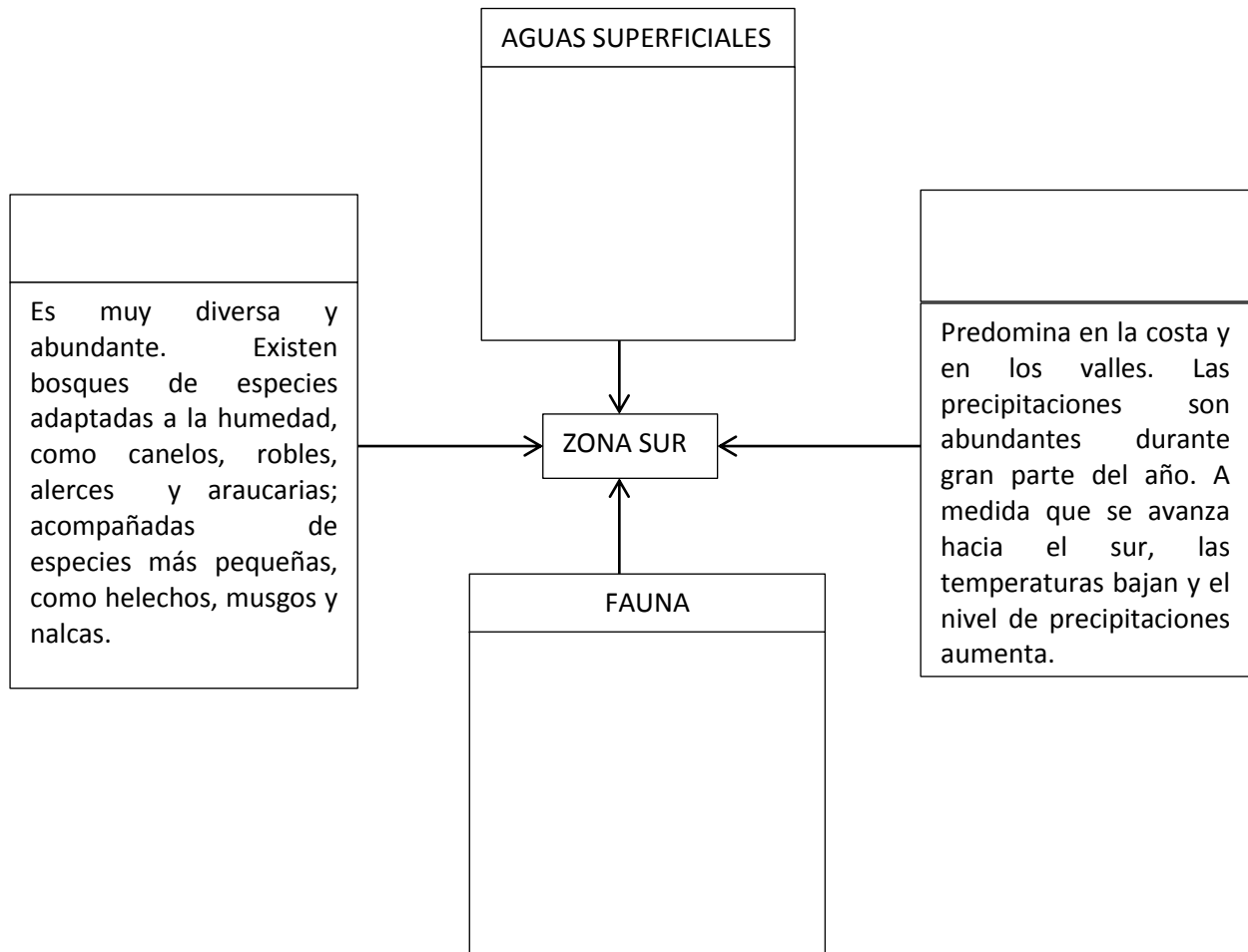
- La Zona Sur comienza en el hasta el
- La Zona Austral comienza en el hasta el
- En la Zona Sur encontramos imponentes paisajes, en los que predominan, y ríos.

Para realizar las siguientes actividades debes leer las páginas 20, 21, 22 y 23 de tu libro de apoyo



Actividad 1:

Completa los siguientes esquemas con la información faltante. Para ello escribe el concepto o descripción que falta en cada caso.





Sabías que el paisaje del sur de Chile ha inspirado parte de nuestra identidad, algunos de los elementos que se encuentran en esta zona son actualmente parte de nuestros símbolos patrios. Por ejemplo en el escudo nacional encontramos uno de los animales característicos de esta zona, ¿sabes cuál es?, escríbelo aquí...

.....

Actividad 2

Ahora completemos el siguiente cuadro resumen con la información sobre el relieve de la Zona Sur y Austral, para ello escribe en el casillero correspondiente las características de cada relieve.

Relieve	Zona Sur	Zona Austral
Cordillera de los Andes		
Depresión Intermedia		
Cordillera de la Costa		
Planicies Litorales		

Actividad 3

Lee un fragmento de la siguiente canción, espero la reconozcas...




Cueca de los Lagos

Pirihuei Pirihueico, Panguipulli,
Allá va, allá viene, Calafquén, también Riñihue,
Allá va, allá viene, Calafquén, también Riñihue,
Son lagos Son lagos no menos bellos,
Allá va, allá viene, como el gran lago Llanquihue.
Allá va, allá viene, Pirihueico, Panguipulli,
Todos los Santos tiene Allá va verde esperanza;
el que bebe de sus aguas Allá va todo lo alcanza.
Alla va alla viene Verde esperanza
Todo lo alcanza, ay sí, Alla va alla va lago Rupanco,
que está cerca del Puyehue, allá va lejos del Rancho.
El lago Villarrica, allá va allá va cosa más rica...



Ahora, en el siguiente espacio, realiza un dibujo en el que representes las características más importantes de la zona sur



AHORA PENSEMOS...



Es muy difícil hacer las guías en casa,
¿Por qué?

.....
.....
.....
.....
.....

Recuerda que si tienes alguna duda o quieres saber que si tu trabajo quedó bien escribirme a mi correo mariela.silva@csmaipo.cl

Cuídate mucho y nos vemos pronto.